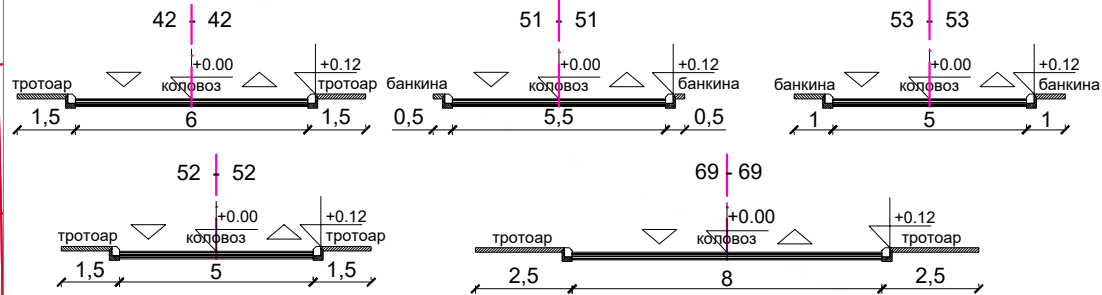


ПОПРЕЧНИ ПРОФИЛИ САОБРАЋАЈНИЦА
Преузето из Измене ПГР насељеног места Параћин
("Службени лист општине Параћин" број 7/2018)



T6
x=7533253.47
y=4857754.32

T5
x=7533261.52
y=4857740.56

T3
x=7533262.95
y=4857735.02

T2
x=7533265.72
y=4857724.20

x=7533187.13
y=4857757.64
R=60
 $\alpha=25^{\circ}32'40''$
Tg=13,60
L=26,75
s=1,52

T8
x=7533106.08
y=4857723.79

T4
x=7533232.30
y=4857717.60

T9
x=7533124.84
y=4857661.42

T10
x=7533122.42
y=4857659.91
R=15
 $\alpha=64^{\circ}29'19''$
Tg=9,46
L=16,88
s=2,73

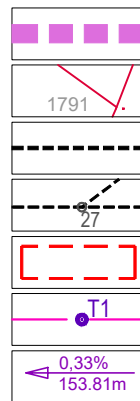
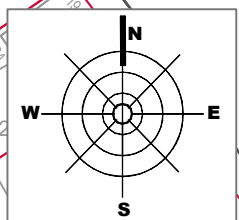
T11
x=7533151.06
y=4857654.26
R=47
 $\alpha=36^{\circ}06'36''$
Tg=15,32
L=29,62
s=2,43

T1
x=7533241.77
y=4857652.22
R=155
 $\alpha=11^{\circ}56'22''$
Tg=16,21
L=32,30
s=0,84

КООРДИНАТЕ АНАЛИРИЧКИХ ТАЧАКА
РЕГУЛАЦИОНЕ ЛИНИЈЕ - ГРАНИЦЕ
ПАРЦЕЛА ЈАВНЕ НАМЕНЕ

- X=7533189.1233 Y=4857619.1787
- X=7533258.0598 Y=4857727.6560
- X=7533254.7081 Y=4857726.8849
- X=7533233.3088 Y=4857714.7171
- X=7533244.7777 Y=4857689.4052
- X=7533218.3712 Y=4857669.6087

- КООРДИНАТЕ АНАЛИРИЧКИХ ТАЧАКА
ГРАНИЦЕ ПЛАНА
- X=7533185.8759 Y=4857616.5809
 - X=7533190.5845 Y=4857611.4837
 - X=7533289.4550 Y=4857676.0781
 - X=7533284.6307 Y=4857685.7903
 - X=7533245.1600 Y=4857759.3100
 - X=7533111.5200 Y=4857732.0700



Граница Плана детаљне регулације

Граница и ознака катастарске парцеле

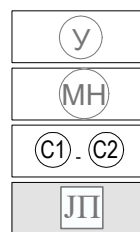
Регулациона линија
= граница парцеле јавне намене
Аналитичка тачка регулационе линије
= границе парцеле јавне намене

Грађевинска линија - зона градње

Осовина саобраћајница са аналитичким тачкама

Нивелација саобраћајница

Површине јавне намене



Јавне службе - управа и администрација

Мешовите јавне намене

Саобраћајне површине и саобраћајнице

Јавна паркинг површина

Површине остале намене



Становање велике густине

Преузето из Измене ПГР насељеног места Параћин
("Службени лист општине Параћин" број 7/2018)



Граница градског центра

Регулациона линија

Саобраћајнице

Носилац израде Плана:

ОПШТИНА ПАРАЋИН

Одељење за урбанизам и имовинско правне послове



Назив планског документа:

ПЛАН ДЕТАЉНЕ РЕГУЛАЦИЈЕ
ЗА ПОДРУЧЈЕ "ПОШТА" У ПАРАЋИНУ
- Нацрт -

Одлука о доношењу:

Број: 350-27/2023-II, од 14.02. 2023. године

Назив графичког прилога:

ПЛАН САОБРАЋАЈА, РЕГУЛАЦИЈЕ И
НИВЕЛАЦИЈЕ

Графички прилог:

3

Размера:

1: 1000

Датум:

август 2024. године

Одговорни урбаниста:

Весна Лимић, дипл.инж.арх.
(лиценца број 200 0149 03)

Сарадници:

Мирјана Пантић, дипл.инж.саоб.
Мартин Манчев, маст.инж.урб.
Ана Лимић, дипл.инж.арх.

Кристина Бошковић, дипл.инж.арх.
Мирјана Савић, маст.инж.грађ.
Станислава Илић, дипл.инж.арх.

Обрађивачи планског документа:

Југословенски институт за урбанизам и становање ЈУГИНУС д.о.о Београд
Привредно друштво за архитектонску делатност и инжењеринг
ПЛАН урбан д.о.о. Нишка Бања

